

УТВЕРЖДАЮ:

*И.о. начальника управления лесами  
Брянской области*

Дзубан В.И.



Дата

**АКТ**  
лесопатологического обследования № 1764  
лесных насаждений ГКУ "Учебно-опытное лесничество"  
Брянская область

Способ лесопатологического обследования:

1. Визуальный



2. Инструментальный



Место проведения

Участковое лесничество	Урочище (дача)	Квартал (кварталы)	Выдел (выделы)	Площадь, га
Крыловское	Крыловское	28	9	8,6

Лесопатологическое обследование проведено на общей площади

8,6

га

# 1. Визуальное лесопатологическое обследование\*

Наземное



Дистанционное



1.1. На площади 7,7 га фактическая таксационная характеристика лесного насаждения соответствует (не соответствует) таксационному описанию (нужное подчеркнуть).

На площади 0,9 га фактическая таксационная характеристика лесного насаждения соответствует (не соответствует) таксационному описанию (нужное подчеркнуть). Причины несоответствия проведение сплошной санитарной рубки в 2020 году (на площади 0,4 га); взята часть выдела (на участке, предназначенном в рубку - 0,5 га).

Список участков с выявленными несоответствиями приведён в приложении 1 к настоящему Акту.

1.2. Лесные насаждения с нарушенной и утраченной устойчивостью выявлены на площади 0,5 га:

Участковое лесничество	Урочище (дача)	Площадь, га		Причина ослабления (гибели)
		с нарушенной устойчивостью	с утраченной устойчивостью	
Крыловское	Крыловское		0,5	<i>повреждение короедом-типографом (343); повреждение стволовыми вредителями (300)</i>
Итого			0,5	

Состояние обследованных лесных насаждений приведено в приложениях 1.1-1.4 к Акту в зависимости от метода проведения ЛПО.

1.3. В обследованных лесных участках прогнозируется:

Прогноз	Площадь, га
Ослабление лесных насаждений	
Усыхание лесных насаждений в различной степени	
Развитие очагов вредных организмов	

1.4. Обнаружено загрязнение лесного участка отходами и выбросами: **промышленными**



**бытовыми**



Вид загрязнения	Размеры загрязнения			Объём, кубм	Площадь загрязнения, га
	длина, м	ширина, м	высота, м		

## ЗАКЛЮЧЕНИЕ

Оценка текущего санитарного и лесопатологического состояния лесных насаждений, назначенные профилактические мероприятия по защите лесов, агитационные мероприятия:

Лесоустройство 2015 года. Состояние насаждения:

На площади 8,1 га состояние лесного насаждения удовлетворительное.

На площади 0,5 га насаждение с утраченной устойчивостью. Причина ослабления - короед-типограф и стволовые вредители в количестве более 50% (общий отпад). С целью предотвращения негативных процессов или снижения ущерба от их воздействия и в соответствии с п.11 Приказа №480 Минприроды России "Об утверждении порядка проведения лесопатологических обследований и формы акта лесопатологического обследования" необходимо проведение лесопатологического обследования инструментальным способом в максимально короткие сроки.

Срок проведения - 2020 год.

Исполнитель работ по проведению лесопатологического обследования: межрайонный инженер-лесопатолог

ФИО Адамович Вячеслав Леонидович

Подпись

\*Раздел включается в акт, в случае проведения лесопатологического обследования визуальным способом

Ведомость лесных участков с выявленными несоответствиями таксационным описаниям

Источник данных	Год проведения лесосурьей	Номер квартала	Номер выдела	Площадь выдела, га	Целевое назначение лесов	Категория зашитности лесов	Номер лесопатологического выдела	Площадь лесопатологического выдела, га	Таксационная характеристика										Заложено пробных площадей							
									выделя, га	еосстав	порода	возраст, лет	средняя высота, м	средний диаметр, см	тип леса	тип условий	местопроизрастания	полнота	бонитет	запас, куб.м/га	количество, шт	общая площадь, га				
ТО	2015	28	9	8,6	защитные леса	зелёная зона	8		7С2Е1В+ОС	10	11	12	13	14	15	16	17	18	19	20	21					
										С	80	29	30													
										Е		29	28	ОРЛ	С2	0,7	1А	400								
Ф	2020	28	9	8,6			3	0,4	вырубка - 2020 г.																	
Ф	2020	28	9	8,6			1	0,5	7Е2С1В	Е	80	29	24	24	ОРЛ	С2	0,6	1А	320	1			0,5			
										С		29	30	30												
										Б		28	20	20												

Примечание:

ТО - таксационные описания

Ф - фактическая характеристика лесного насаждения

Исполнитель работ по проведению лесопатологического обследования: межрайонный инженер-лесопатолог

ФИО Адамович Вячеслав Леонидович

Подпись 

Дата составления документа 15.10.20

Телефон 8 (4832) 26-20-03

Результаты проведения лесопатологического обследования за сентябрь 2020 г.  
(месяц)

Субъект Российской Федерации Брянская область Лесничество (лесопарк) ГКУ Брянской области "Учебно-опытное"  
Участковое лесничество Крыловское Урочище (лесная дача) Крыловское

1	2	3	4	5	6	7	Таксационная характеристика лесного насаждения						Распределение деревьев по категориям состояния, % от запаса											Назначенные мероприятия							
							8	9	10	11	12	13	14	15	16	17	18	19	20	21	22	23	24	25	26	27	28	29	30	31	32
28	9	8,6	защитные леса	зелёная зона	2	7,7	7С2Е1В+ОС	все	80	29	30	ОРЛ 0,7	1А 400	-	82,0	80,0	85,0	90,0	9,0	10,0	10,0	5,0	5,0	-	-	-	-	-	-	-	-
							вырубка - 2020 г.																								

Показатели, не соответствующие таксационному описанию отмечаются "\*".

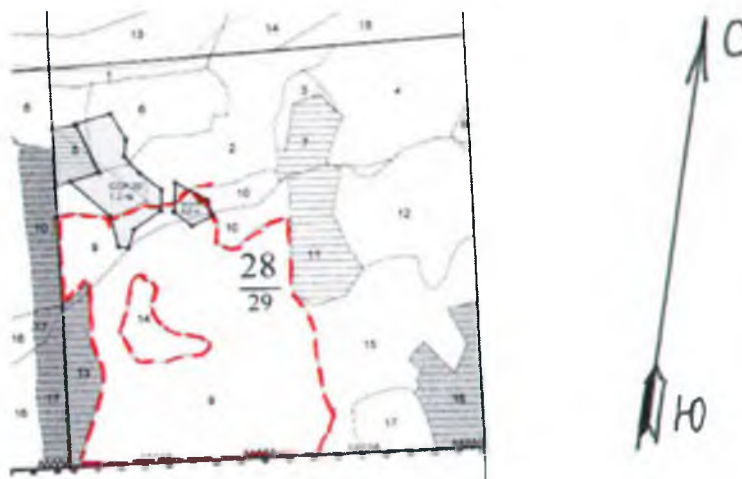
Исполнитель работ по проведению лесопатологического обследования: межрайонный инженер-лесопатолог

ФИО Адамович Вячеслав Леонидович Подпись 

Дата составления документа 15.10.20 Телефон 8 (4832) 26-20-03

## Абрис участка


М 1:10000



№ выдела	Ленты (круговой площадки) перечёта				
	№ ленты (площадки)	длина, м	ширина, м	радиус, м	площадь, га

Номера точек	Координаты	Румбы линий	Длина, м

Условные обозначения:

 - границы обследуемого участка

Исполнитель работ по проведению лесопатологического обследования: межрайонный инженер-лесопатолог

ФИО Адамович Вячеслав Леонидович

Подпись AB

Дата составления документа 15.10.20.

Телефон 8 (4832) 26-20-03

## 2. Инструментальное обследование лесного участка.

2.1. Фактическая таксационная характеристика лесного насаждения соответствует (не соответствует) (нужное подчеркнуть) таксационному описанию. Причины несоответствия: взята часть выдела

Ведомость лесных участков с выявленными несоответствиями таксационным описаниям приведена в приложении 1 к Акту.

2.2. Состояние насаждений: **с нарушенной устойчивостью**   
**с утраченной устойчивостью**

причины повреждения:

повреждение короедом-типографом (код 343), повреждение стволовыми вредителями (код 300), воздействие сильных ветров прошлых лет, повлекшие вывал деревьев (код 821). Данные причины определены по следующим признакам: отработано >3/4 окр. ствола под кроной (код 614), механические повреждения обрыв корней (вывал) прошлых лет (код 206).

Заселено (отработано) стволовыми вредителями:

Вид вредителя	Порода	Встречаемость (% заселенных деревьев)	Встречаемость (% отработанных деревьев)	Степень заселения лесного насаждения (слабая, средняя, сильная)
короед типограф	Е	51,9	37,8	сильная
комплекс стволовых вредителей	Е	51,9	37,8	сильная
комплекс стволовых вредителей	С		15,9	
комплекс стволовых вредителей	Б		7,3	

Повреждено огнем:

Вид пожара	Порода	Состояние корневых лап		Состояние корневой шейки		Подсушивание луба	
		процент поврежденных огнём корней	процент деревьев с данным повреждением	ожог корневой шейки по окружности (1/4; 2/4; 3/4; более 3/4)	процент деревьев с данным повреждением	по окружности (1/4; 2/4; 3/4; более 3/4)	процент деревьев с данным повреждением
-	-	-	-	-	-	-	-

Поражено болезнями:

Вид болезни	Порода	Встречаемость (% пораженных деревьев)	Степень поражения лесного насаждения (слабая, средняя, сильная)
-	-	-	-

2.3. Выборке подлежит 67,8 % деревьев,

в том числе:

ослабленных                      % (причины назначения)

сильно ослабленных                      % (причины назначения)

усыхающих 3,1 % (причины назначения) взяты деревья хвойных

пород (п.31 правил осуществления мероприятий по предупреждению распространения вредных организмов, приказ Минприроды России №470 от 12.09.2016г.)

свежего сухостоя 31,2 %;

свежего ветровала                      %;

свежего бурелома                      %;

старого сухостоя	<u>31,1</u> %
старого ветровала	<u>2,4</u> %
старого бурелома	<u>        </u> %
аварийных	<u>        </u> %

2.4. Полнота лесного насаждения после уборки деревьев, подлежащих рубке, составит 0,2  
Критическая полнота для данной категории лесных насаждений составляет 0,5

### ЗАКЛЮЧЕНИЕ

С целью предотвращения негативных процессов или снижения ущерба от их воздействия назначено:

Участковое лесничество	Урочище (дача)	Квартал	Выдел	Площадь выдела, га	Вид мероприятия	Площадь мероприятия, га	Порода	Запас на выдел, куб. м	Крайние сроки проведения
Крыловское	Крыловское	28	9	8,6	ССР	0,5	Е, С, Б	153,2	2022г.

На лесосеке остаются семенные деревья сосны в количестве 5-ти штук диаметром: 36 см - 3 шт (3,5 м<sup>3</sup>), 40 см - 1 шт (1,5 м<sup>3</sup>), 44 см - 1 шт (1,8 м<sup>3</sup>).

Ведомость перечета деревьев, назначенных в рубку и абрис лесного участка прилагаются (приложения 2 и 3 к Акту).

Меры по обеспечению возобновления: создание лесных культур

Мероприятия, необходимые для предупреждения заражения или повреждения смежных насаждений: своевременное проведение проектируемых мероприятий

Сведения для расчёта степени повреждения:

год образования старого сухостоя \_\_\_\_\_ ;  
основная причина повреждения древесины стволовые вредители (300)

Дата проведения обследований 24.09.20.

Исполнитель работ по проведению лесопаталогического обследования: межрайонный инженер-лесопатолог

ФИО Адамович Вячеслав Леонидович

Подпись 

Приложение 1.1  
к акту лесопатологического обследования

Результаты проведения лесопатологического обследования за 11.10.20 2020 г.  
(месяц)


Субъект Российской Федерации Брянская область Лесничество (лесопарк) ГКУ Брянской области "Учебно-опытное"  
Участковое лесничество Крыловское Урочище (лесная дача) Крыловское

Номер квартала	Номер выдела	8	9	3	4	5	6	7	Таксационная характеристика лесного насаждения										Распределение деревьев по категориям состояния, % от запаса										Признаки повреждения деревьев	Доля поврежденных деревьев, %	Причина ослабления, повреждения	Поджегит рубке, %	Назначенные мероприятия								
									состав	порода	возраст	средняя высота, м	средний диаметр, см	тип леса	полнота	бонитет	запас, куб.м/га	число деревьев на пробе, шт	без признаков ослабления	ослабленные	ильно ослабленные	усыхающие	свежий сухостой	старый сухостой	свежий ветровал	старый ветровал	свежий бурелом	старый бурелом					аварийные деревья	29	30	31	32	33	34		
28	9	8,6	защитные леса	зеленая зона	1	0,5	7Е2С1В*	8	9	10	11	12	13	14	15	16	17	18	19	20	21	22	23	24	25	26	27	28	29	30	31	32	33	34	ССР	0,5					
																		270	26,7	4,2	1,3	3,1	31,2	31,1		2,4					65,2			67,8							
								Е	80	29	24*	ОРЛ	0,6*	1А	320*	185	3,5	0,8	0,5	4,6	46,7	41,2					2,7						614	206	89,7	343	300	95,2			
								С		29	30					44	70,7	11,2	3,5		14,6										7,4					614	15,9	300	14,6		
																41	79,9	10,9	1,8							206	614	7,3	821	300	7,4										

Показатели, не соответствующие таксационному описанию отмечаются "\*\*"

Исполнитель работ по проведению лесопатологического обследования: межрайонный инженер-лесопатолог

ФИО Адамович Вячеслав Леонидович

Подпись 

Дата составления документа 15.10.20

Телефон 8 (4832) 26-20-03



**Ведомость перечёта деревьев, назначенных в рубку**

**ВРЕМЕННАЯ ПРОБНАЯ ПЛОЩАДЬ №1**

Субъект Российской Федерации Брянская область

Лесничество (лесопарк) ГКУ Брянской области "Учебно-опытное лесничество" (б. Крыловское лесничество)

Квартал 28 ; Выдел 9 ; Площадь 0,5 га.

Номер очага вредных организмов б/н . Размер пробной площади 0,5 га.

Таксационная характеристика:

тип леса ОРЛ ; состав 7Е2С1Б ; возраст 80 ; бонитет 1А ;

полнота 0,6 ; запас на га 320 ; возобновление 10Е (35) 6,0 м, 1,0 тыс.шт/га

Время и причина ослабления лесного насаждения:

повреждение короедом-типографом (код 343), повреждение стволовыми вредителями (код 300), воздействие сильных ветров прошлых лет, повлекшие вывал деревьев (код 821). Данные причины определены по следующим признакам: отработано >3/4 окр. ствола под кроной (код 614), механические повреждения обрыв корней (вывал) прошлых лет (код 206).

Тип очага вредных организмов: эпизодический, хронический (подчеркнуть)

Фаза развития очага: начальная, нарастания численности, собственно вспышка, кризис (подчеркнуть)

Состояние лесного насаждения, намечаемые мероприятия:

Состояние лесного насаждения: насаждение с утраченной устойчивостью (средневзвешенная категория состояния насаждения - 4,19).

Намечаемое мероприятие: сплошная санитарная рубка.

Исполнитель работ по проведению лесопатологического обследования: межрайонный инженер-лесопатолог

ФИО Адамович Вячеслав Леонидович

Подпись АВ

Дата составления документа 15.10.20.

Телефон 8 (4832) 26-20-03

## ВЕДОМОСТЬ ПЕРЕЧЕТА ДЕРЕВЬЕВ

Порода: сосна 2 р.в.

Ступени толщины, см	Количество деревьев по категориям состояния, шт															Всего деревьев по ступеням толщины		
	I	II	III	IV		V		VI			ветровал, бурелом			аварийные деревья			шт.	в т.ч. подлежат рубке, %
				НЗ	З	НЗ	З	НЗ	З	О	НЗ	З	О	НЗ	З	О		
16										1							1	2,3
20	2	1								2							5	4,5
24	3	1	1							2							7	4,5
28	5	1								1							7	2,3
32	6	2	1														9	
36	9	1															10	
40	2																2	
44	2																2	
60										1							1	2,3
шт.	29	6	2							7							44	7
Итого %	66	13,6	4,5							15,9							100	15,9
м3	28,03	4,44	1,38							5,81							39,65	5,81
Запас м3 %	70,7	11,2	3,5							14,6							100	14,6

Порода: ель 2 р.в.

Ступени толщины, см	Количество деревьев по категориям состояния, шт															Всего деревьев по ступеням толщины		
	I	II	III	IV		V		VI			ветровал, бурелом			аварийные деревья			шт.	в т.ч. подлежат рубке, %
				НЗ	З	НЗ	З	НЗ	З	О	НЗ	З	О	НЗ	З	О		
8	3						2			4							9	3,2
12	2	2					6			6							16	6,5
16	2	1	1				16			8			1				29	13,5
20	3		1				2			18			2				32	15,1
24	1	1					15			12			2				31	15,7
28	1						3			16							30	15,7
32	1						2			5			1				13	6,5
36										8							17	9,3
40										2							6	3,2
44										1							1	0,5
56																	1	0,5
шт.	13	4	2				7			89			6				185	166
Итого,%	7,0	2,2	1,1				3,8			48,1			3,2				100	89,7
м3	3,82	0,84	0,50				4,91			50,07			2,85				107,16	102,00
Запас, м3 %	3,5	0,8	0,5				4,6			46,7			2,7				100	95,2

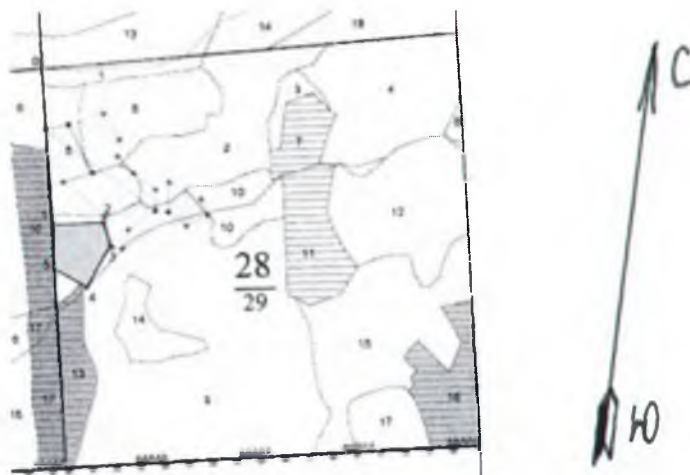
Порода: берёза 2 р.в.

Ступени толщины, см	Количество деревьев по категориям состояния, шт															Всего деревьев по ступеням толщины			
	I	II	III	IV		V		VI			ветровал, бурелом			аварийные деревья			шт.	в т.ч. подлежат рубке, %	
				НЗ	З	НЗ	З	НЗ	З	О	НЗ	З	О	НЗ	З	О			
12	3	1	1															5	
16	10	3	1															14	
20	4	1											2					7	4,9
24	6												1					7	2,4
28	4	1																5	
32	2																	2	
36	1																	1	
<b>шт.</b>	<b>30</b>	<b>6</b>	<b>2</b>										<b>3</b>					<b>41</b>	<b>3</b>
<b>Итого, %</b>	<b>73,2</b>	<b>14,6</b>	<b>4,9</b>										<b>7,3</b>					<b>100</b>	<b>7,3</b>
<b>мЗ</b>	<b>10,93</b>	<b>1,49</b>	<b>0,25</b>										<b>1,01</b>					<b>13,68</b>	<b>1,01</b>
<b>Запас, мЗ %</b>	<b>79,9</b>	<b>10,9</b>	<b>1,8</b>										<b>7,4</b>					<b>100</b>	<b>7,4</b>

Примечание: НЗ – незаселенное, З – заселенное, О – отработанное вредителями

## Абрис участка

М 1:10000



№ выдела	Ленты (круговой площадки) перечета				
	№ ленты (площадки)	длина, м	ширина, м	радиус, м	площадь, га
9	сплошной перече́т				0,5

Номера точек	Координаты	Румбы линий	Длина, м
0-1	53.3646943 ; 34.40549444	ЮВ:10,5	209
1-2	53.36282262 ; 34.40571109	СВ:81	64
2-3	53.3628477 ; 34.40667365	ЮВ:22	32
3-4	53.36256955 ; 34.40680778	ЮЗ:22	63
4-5	53.36207234 ; 34.40635692	СЗ:66	48
5-1	53.3622913 ; 34.40573559	СЗ:8	59

Условные обозначения:

Исполнитель работ по проведению лесопатологического обследования: межрайонный инженер-лесопатолог

ФИО Адамович Вячеслав Леонидович

Подпись АВ

Дата составления документа 15.10.20

Телефон 8 (4832) 26-20-03

ТАКСАЦИОННОЕ ОПИСАНИЕ  
Крыловский участок (быв. Крыловское л-во)

Приложение 2

№ п/п	Учебно-опытное л-во	Зеленые зоны	Состав, подрост, подлесок, почва		Высота		Диаметр		Возраст		Виды		Тип леса		Площадь		Запас сырья		Запас на выдел		Квартал	
			леса	подлесок	м	см	лет	год	м	см	м	год	м	год	м	год	м	год	м	год		м
1,6	7С2Е1В+ОС	1 С 29 Б	80	29 29 28	30 28	4 2	1А	Орл С2	,7	400	3440	2408 688 344	43	43	43	43	43	43	43	43	43	ССР-209-924 56 м3 ССР-208-924
1,8	4Е2С3В1ОС+Д	1 Б 29 С ОС	80	29 30 28	28 28 32	4 2	1А	Орл С2	,7	410	328	131 66 98 33	4	4	4	4	4	4	4	4	4	
1,2	несомкнувшиеся культуры	С	3	0,5																		
2,4	5С2Е2В1ОС+Д	1 С 29 Б ОС	75	29 29 27	28 24 24	4 2	1А	Лип С2	,8	460	1104	552 221 221 110	12	12	12	12	12	12	12	12	12	ПРОХ. РУБ. 2 ОЧ. 25%
1,8	лесные культуры	9С1Е+Б																				
1,6	7С2Е1В	1 С 24 Б	80	28 28	30 28	4 2	1А	Лип С2	,8	440	352	317 35	1	4	4	4	4	4	4	4	4	ПРОХ. РУБ. 2 ОЧ. 25% Лип
3,1	4С3Е2В1ОС+ДН	1 С 28 Б ОС	70	24 23 24	26 22 24	4 2	1А	Бер Б2	,7	310	186	130 37 19	3	3	3	3	3	3	3	3	3	
1,1	лесные культуры	8С1Е1В																				
1,1	лесные культуры	1 С 4 Б	16	4 4	4 2	1 2	ЧЕР В3	,7	30	33	27 3 3	16	16	16	16	16	16	16	16	16	16	ПРОХ. РУБ. 2 ОЧ. 25%



ПРОХ. РУБ. ЗА КУЛЬТ. ДОПОЛН. Л/КУЛЬТ. 2019г. - 1,2 га С

Крыловский участок