Дзубан Владимир Иванович

Подписано цифровой подписью: Дзубан Владимир Иванович
Дата: 2021.06.15 12:31:35 +03'00'

Приложение 2
к приказу Минприроды России
от 09.11.2020 N 910

УТВЕРЖДАЮ:
Начальник управления лесами Брянской области

_____ В.И. Дзубан
_____ _____ _____ г.

Акт
лесопатологического обследования № 107
лесных насаждений ГКУ Брянской области «Карачевское лесничество»
Брянская область

Способ лесопатологического обследования: Визуальное
Инструментальное V

Место проведения:

| Участковое лесничество | Урочище (дача) | Квартал (кварталы) | Выдел (выделы) | Площадь выдела, га | ЛП выдел | Площадь ЛП выдела |
|---|---|---|---|---|---|---|
| Красноармейское | Желтоводское | 39 | 30 | 1,1 | 1 | 0,1 |

Лесопатологическое обследование проведено на общей площади 0,1 га.

Кадастровый номер участка: 32:00:0000000:60

Документ о праве пользования: договор аренды номер б/н от 24.07.2008, вид разрешенного использования лесов: заготовка древесины.

2. Инструментальное (детальное) обследование лесных насаждений.

2.1 Лесничество: Карачевское, уч. лесничество: Красноармейское, участок: Желтоводское, кв. 39 выд. 30 ЛП выдел: 1.

Наличие ограничений или особенностей участка, влияющих на назначение СОМ:
в выделе имеется ООПТ.имеется угроза возникновения очагов вредных организмов; имеется угроза увеличения пожарной опасности в лесах.

2.2. Фактическая таксационная характеристика лесного насаждения соответствует таксационному описанию.

2.3. Состояние насаждения:

| | |
|---|---|
| с нарушенной устойчивостью (средневзвешенная категория состояния ≥1,51-≤4,50) | ■ |
| с утраченной устойчивостью (средневзвешенная категория состояния ≥4,51) | □ |
| устойчивое (средневзвешенная категория состояния <1,50) | □ |

2.4 СКС насаждения: 2,69. Причины ослабления, повреждения насаждения: воздействия сильных ветров прошлых лет, повлекшие наклон более 10°, изгиб или вывал деревьев (код 821); повреждение (заселено или отработано) короедом вершинным (код 315). Данные причины определены по следующим признакам: обрыв корней (вывал) прошлых лет; ажурность кроны; отработано стволовыми вредителями >1/2 окр. ств. под кроной.

2.4.1 Заселено (отработано) стволовыми вредителями:

| Вид вредителя | Поро-да | Встречаемость заселенных деревьев, % от запаса породы | Встречаемость отработанных деревьев, % от запаса породы | Степень заселения лесного насаждения |
|---|---|---|---|---|
| 1 | 2 | 3 | 4 | 5 |
| Короед вершинный | С | 0,0 | 5,3 | - |
| - | - | - | - | - |
| - | - | - | - | - |
| - | - | - | - | - |
| - | - | - | - | - |
| - | - | - | - | - |

2.4.2 Повреждено огнем:

| Вид пожара | Порода | Состояние корневых лап | | Состояние корневой шейки | | Высушивание луба | | Обугленность древесины более 1/3 высоты ствола | |
|---|---|---|---|---|---|---|---|---|---|
| | | % поврежденных огнем корней | % деревьев с данным повреждением | Обугленность древесины шейки по окружности (1/4;1/2;3/4;более 3/4) | % деревьев с данным повреждением | по окружности (1/4;1/2;3/4;более 3/4) | % деревьев с данным повреждением | по окружности ствола (< 1/2; > 1/2) | % деревьев с данным повреждением |
| 1 | 2 | 3 | 4 | 5 | 6 | 7 | 8 | 9 | 10 |
| - | - | | | | | | | | |
| | - | | | | | | | | |
| | - | | | | | | | | |
| | - | | | | | | | | |
| | - | | | | | | | | |

2.4.3 Поражено болезнями:

| Болезнь/возбудитель | Порода | Встречаемость % от запаса насаждения | Степень поражения лесного насаждения |
|---|---|---|---|
| 1 | 2 | 3 | 4 |
| - | - | - | - |
| - | - | - | - |
| - | - | - | - |
| - | - | - | - |
| - | - | - | - |
| - | - | - | - |

2.5. Выборке подлежит 34,6 % деревьев по запасу, в том числе:
без признаков ослабления 0 %,
ослабленных 0 %,
сильно ослабленных 0 %,
усыхающих 1,8 %, причины назначения: 315
свежего сухостоя 0 %,
свежего ветровала 0 %,
свежего бурелома 0 %,
старого сухостоя 3,5 %,
старого ветровала 29,3 %,
старого бурелома 0 %.

2.6. Полнота лесного насаждения после уборки деревьев, подлежащих рубке, составит: 0,5.

Критическая полнота для данной категории лесных насаждений составляет 0,3.

**Заключение к инструментальному обследованию участка**

На участке имеется сильно ослабленное насаждение, в целях улучшения санитарного и лесопатологического состояния участка назначается проведение ВСР на площади 0,1 га.

| Участковое лесничество | Урочище (дача) | Квартал | Выдел | Площадь выдела, га | ЛП выдел | Площадь ЛП выдела | Вид мероприятия | Площадь мероприятия, га | Порода | Доля выбираемой древесины по запасу, % | Рекомендуемый срок проведения мероприятия |
|---|---|---|---|---|---|---|---|---|---|---|---|
| 1 | 2 | 3 | 4 | 5 | 6 | 7 | 8 | 9 | 10 | 11 | 12 |
| Красноармейское | Желтоводское | 39 | 30 | 1,1 | 1 | 0,1 | ВСР | 0,1 | С, Б. | 34,6 | 2023 год |

Ведомость временной пробной площади и абрис участка прилагаются (приложение 2 и 3 к Акту).

Рекомендации по проведению мероприятий, не относящихся к мероприятиям по предупреждению распространения вредных организмов: нет.

Дата проведения обследований: 17.05.2021 года.

Дата составления документа: 02.06.2021 года.

Исполнитель работ по проведению ЛПО:

ФИО: Кужелев М.В.

Организация: филиал ФБУ "Рослесозащита" - "ЦЗЛ Калужской области"

Должность: Инженер-лесопатолог

Подпись _____

Телефон: 8 (4832) 74-23-64

Приложение 1.1

к акту лесопатологического обследования № _____

Результаты проведения лесопатологического обследования
лесных насаждений за 17.05.2021 года.

Субъект Российской Федерации: Брянская область. Лесничество (лесопарк): Карачевское.

Участковое лесничество: Красноармейское. Урочище (лесная дача): Желтоводское.

| Номер квартала | Номер выдела | Площадь выдела, га | Целевое назначение лесов | Категория защитных лесов | ОЗУ | Номер лп выдела | Площадь лп выдела, га | Таксационная характеристика лесного насаждения | | | | | | | | | Число деревьев на пробе, шт. | Распределение деревьев по категориям состояния, % от запаса | | | | | | | | | | | | | | Причина ослабления, повреждения | Подлежит рубке, % от запаса | Назначенные мероприятия | |
|---|---|---|---|---|---|---|---|---|---|---|---|---|---|---|---|---|---|---|---|---|---|---|---|---|---|---|---|---|---|---|---|---|
| | | | | | | | | состав | порода | возраст | средняя высота, м | средний диаметр, см | тип леса | полнота | бонитет | запас, куб. м/га | | без признаков ослабления | | ослабленные | | сильно ослабленные | | усыхающие | | свежий сухостой | свежий ветровал | свежий бурелом | старый сухостой | старый ветровал | старый бурелом | | | вид | площадь, га |
| | | | | | | | | | | | | | | | | | | Н | Р | Н | Р | Н | Р | Н | Р | | | | | | | | | | |
| 1 | 2 | 3 | 4 | 5 | 6 | 7 | 8 | 9 | 10 | 11 | 12 | 13 | 14 | 15 | 16 | 17 | 18 | 19 | 20 | 21 | 22 | 23 | 24 | 25 | 26 | 27 | 28 | 29 | 30 | 31 | 32 | 33 | 34 | 35 | 36 |
| 39 | 30 | 1,1 | Эксплуатационные | ГОС. ОХОТ. ЗАКАЗНИК "КАРАЧЕВСКИЙ" | нет | 1 | 0,1 | 10С+Б | **Всего** | 80 | 26 | 28 | БР | 0,8 | 1 | 400 | 61 | 36,3 | | 25,8 | | 3,3 | | | 1,8 | | | | 3,5 | 29,3 | | 821; 315. | 34,6 | ВСР | 0,1 |
| | | | | | | | | | С | - | - | - | - | - | - | - | | 36,5 | | 25,9 | | 3,3 | | | 1,8 | | | | 3,5 | 29,0 | | | 34,3 | | |
| | | | | | | | | | Б | - | - | - | - | - | - | - | | | | | | | | | | | | | | 100,0 | | | 100,0 | | |
| | | | | | | | | | | - | - | - | - | - | - | - | | | | | | | | | | | | | | | | | | | |
| | | | | | | | | | | - | - | - | - | - | - | - | | | | | | | | | | | | | | | | | | | |
| | | | | | | | | | | - | - | - | - | - | - | - | | | | | | | | | | | | | | | | | | | |
| | | | | | | | | | | - | - | - | - | - | - | - | | | | | | | | | | | | | | | | | | | |
| | | | | | | | | | | - | - | - | - | - | - | - | | | | | | | | | | | | | | | | | | | |
| | | | | | | | | | | - | - | - | - | - | - | - | | | | | | | | | | | | | | | | | | | |
| | | | | | | | | | | - | - | - | - | - | - | - | | | | | | | | | | | | | | | | | | | |
| | | | | | | | | | | - | - | - | - | - | - | - | | | | | | | | | | | | | | | | | | | |

Условные обозначения: Н - деревья не подлежат рубке; Р - деревья подлежат рубке.

Исполнитель работ по проведению лесопатологического обследования:

Кужелев М.В. _____

Дата составления документа: 02.06.2021 года. Тел. 8 (4832) 74-23-64

Приложение 2
к акту лесопатологического обследования № _____

# ВРЕМЕННАЯ ПРОБНАЯ ПЛОЩАДЬ

1.1 Субъект Российской Федерации: Брянская область.
Лесничество (лесопарк): Карачевское.
Участковое лесничество: Красноармейское.
Урочище (лесная дача): Желтоводское.
Квартал: 39. Выдел: 30. Площадь выдела: 1,1 га.
Лесопатологичекий выдел: 1. Площадь ЛП выдела: 0,1 га.
1.2 Метод перечета: сплошной перечет.
Количество лент/площадок: -.
Размеры площадок: -.
Размер временной пробной площади: 0,1 га.
1.3 Фактичекая таксационная характеристика насаждения:
состав: 10С+Б; возраст: 80 лет; тип леса: БР; бонитет: 1.
запас на га: 400; полнота: 0,8; возобновление: отсутствует.
1.4 Номер очага вредных организмов: б/н.
Тип очага вредных организмов: -.
Фаза развития очага вредных организмов: -.

1.5 Причины ослабления, повреждения насаждения и время: воздействия сильных ветров прошлых лет, повлекшие наклон более 10°, изгиб или вывал деревьев (код 821); повреждение (заселено или отработано) короедом вершинным (код 315). Время повреждения: 2018-2020 гг. Состояние насаждения: сильно ослабленное, СКС насаждения 2,69.

1.6 Назначенные мероприятия: ВСР.

Исполнитель работ по проведению лесопатологического обследования:

Кужелев М.В. _____

Дата составления документа: 02.06.2021 года. Тел. 8 (4832) 74-23-64

## ВЕДОМОСТЬ ПЕРЕЧЕТА ДЕРЕВЬЕВ

Итоговая ведомость по насаждению. СКС насаждения: 2,69.

| Ступени толщины см | Количество деревьев по категориям состояния, шт. | | | | | | | | | | | | | | | | Всего | |
|---|---|---|---|---|---|---|---|---|---|---|---|---|---|---|---|---|---|---|
| | 1 | | 2 | | 3 | | 4 | | 5 | | 5 (а,б,в) | | | 5 (г,д,е) | | | шт./ куб.м. | в т.ч. подлежит рубке, % |
| | Н | З | Н | З | Н | З | Н | З | Н | З | Н | З | О | Н | З | О | | |
| **1** | **2** | **3** | **4** | **5** | **6** | **7** | **8** | **9** | **10** | **11** | **12** | **13** | **14** | **15** | **16** | **17** | **18** | **19** |
| 12 | | | | | | | | | | | | | | 3 | | | 3 | 4,9 |
| 16 | 1 | | 1 | | | | | | | | | | | | | | 2 | |
| 20 | 2 | | 1 | | | | | | | | | | | 1 | | 1 | 5 | 3,3 |
| 24 | 7 | | 4 | | | | | | | | | | | 2 | | 1 | 14 | 4,9 |
| 28 | 7 | | 6 | | 2 | | | 1 | | | | | | 3 | | 1 | 20 | 8,2 |
| 32 | 5 | | 3 | | | | | | | | | | | 4 | | | 12 | 6,6 |
| 36 | 1 | | 1 | | | | | | | | | | | 1 | | | 3 | 1,6 |
| 40 | | | | | | | | | | | | | | 1 | | | 1 | 1,6 |
| 44 | | | | | | | | | | | | | | 1 | | | 1 | 1,6 |
| более 44 | | | | | | | | | | | | | | | | | | |
| итого, шт | 23 | | 16 | | 2 | | | 1 | | | | | | 16 | | 3 | 61 | 32,8 |
| итого, куб.м. | 14,5 | | 10,3 | | 1,3 | | | 0,7 | | | | | | 11,7 | | 1,4 | 39,9 | 34,6 |
| итого, куб,% | 36,3 | | 25,8 | | 3,3 | | | 1,8 | | | | | | 29,3 | | 3,5 | 100 | 34,6 |

Порода1: С. СКС породы: 2,68.

| Ступени толщины см | Количество деревьев по категориям состояния, шт. | | | | | | | | | | | | | | | | Всего | |
|---|---|---|---|---|---|---|---|---|---|---|---|---|---|---|---|---|---|---|
| | 1 | | 2 | | 3 | | 4 | | 5 | | 5 (а,б,в) | | | 5 (г,д,е) | | | шт./ куб.м. | в т.ч. подлежит рубке, % |
| | Н | З | Н | З | Н | З | Н | З | Н | З | Н | З | О | Н | З | О | | |
| **1** | **2** | **3** | **4** | **5** | **6** | **7** | **8** | **9** | **10** | **11** | **12** | **13** | **14** | **15** | **16** | **17** | **18** | **19** |
| 12 | | | | | | | | | | | | | | 1 | | | 1 | 1,7 |
| 16 | 1 | | 1 | | | | | | | | | | | | | | 2 | |
| 20 | 2 | | 1 | | | | | | | | | | | 1 | | 1 | 5 | 3,4 |
| 24 | 7 | | 4 | | | | | | | | | | | 2 | | 1 | 14 | 5,1 |
| 28 | 7 | | 6 | | 2 | | | 1 | | | | | | 3 | | 1 | 20 | 8,4 |
| 32 | 5 | | 3 | | | | | | | | | | | 4 | | | 12 | 6,8 |
| 36 | 1 | | 1 | | | | | | | | | | | 1 | | | 3 | 1,7 |
| 40 | | | | | | | | | | | | | | 1 | | | 1 | 1,7 |
| 44 | | | | | | | | | | | | | | 1 | | | 1 | 1,7 |
| более 44 | | | | | | | | | | | | | | | | | | |
| итого, шт | 23 | | 16 | | 2 | | | 1 | | | | | | 14 | | 3 | 59 | 30,5 |
| итого, куб.м. | 14,5 | | 10,3 | | 1,3 | | | 0,7 | | | | | | 11,5 | | 1,4 | 39,7 | 34,3 |
| итого, куб,% | 36,5 | | 25,9 | | 3,3 | | | 1,8 | | | | | | 29 | | 3,5 | 100 | 34,3 |

Причины назначения в рубку деревьев категорий состояния:
4 - вершинный короед (код 315)

Порода2: Б. СКС породы: 5.

| Ступени толщины см | Количество деревьев по категориям состояния, шт. | | | | | | | | | | | | | | | | Всего | |
|---|---|---|---|---|---|---|---|---|---|---|---|---|---|---|---|---|---|---|
| | 1 | | 2 | | 3 | | 4 | | 5 | | 5 (а,б,в) | | | 5 (г,д,е) | | | шт./ куб.м. | в т.ч. подлежит рубке, % |
| | Н | З | Н | З | Н | З | Н | З | Н | З | Н | З | О | Н | З | О | | |
| **1** | **2** | **3** | **4** | **5** | **6** | **7** | **8** | **9** | **10** | **11** | **12** | **13** | **14** | **15** | **16** | **17** | **18** | **19** |
| 12 | | | | | | | | | | | | | | 2 | | | 2 | 100 |
| - | | | | | | | | | | | | | | | | | | |
| - | | | | | | | | | | | | | | | | | | |
| - | | | | | | | | | | | | | | | | | | |
| - | | | | | | | | | | | | | | | | | | |
| - | | | | | | | | | | | | | | | | | | |
| - | | | | | | | | | | | | | | | | | | |
| - | | | | | | | | | | | | | | | | | | |
| - | | | | | | | | | | | | | | | | | | |
| - | | | | | | | | | | | | | | | | | | |
| итого, шт | | | | | | | | | | | | | | 2 | | | 2 | 100,0 |
| итого, куб.м. | | | | | | | | | | | | | | 0,2 | | | 0,2 | 100,0 |
| итого, куб,% | | | | | | | | | | | | | | 100 | | | 100 | 100 |

Приложение 3
к акту лесопатологического обследования № _____

# Абрис участка

Масштаб 1:10000

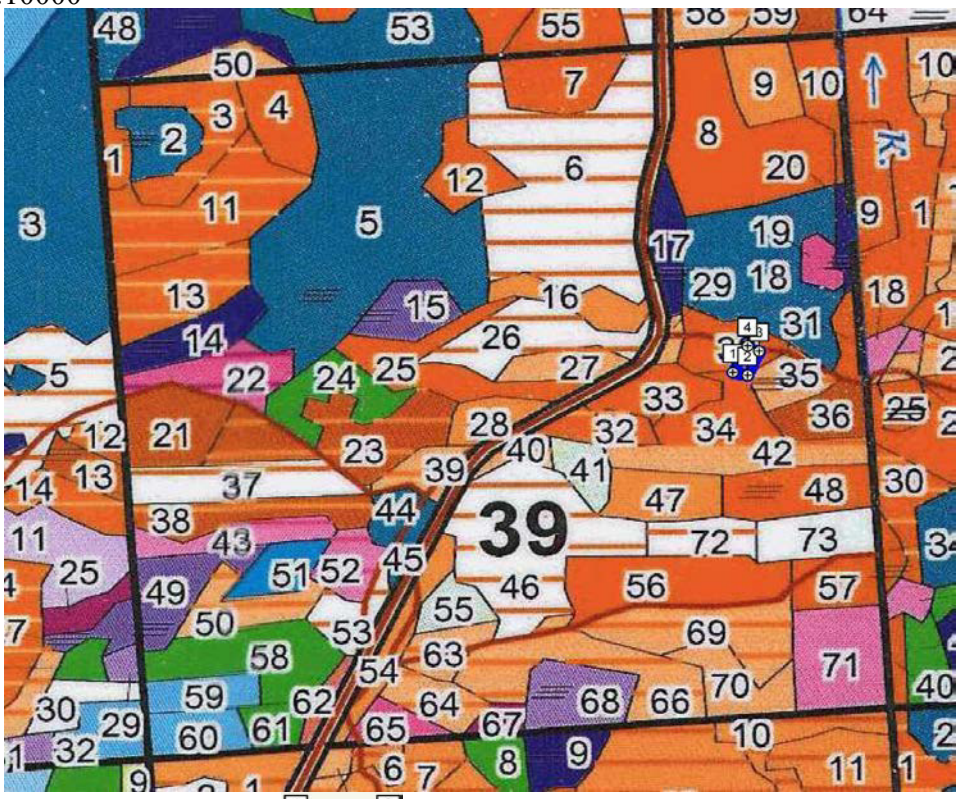


Условные обозначения: границы участка с номерами точек

| № квартала | № выдела | № ЛП выдела | Размеры ленты (круговой площадки) перечета | | | | | Координаты ПП | |
|---|---|---|---|---|---|---|---|---|---|
| | | | Сплошной перечет | Длина, м | Ширина, м | Радиус, м | Площадь, га | | |
| 39 | 30 | 1 | Сплошной | - | - | - | 0,10 | | |
| | | | | | | | | | |
| | | | | | | | | | |
| | | | | | | | | | |

| Номера точек | Координаты | | Длина, м |
|---|---|---|---|
| 1->2 | 53,30251° | 34,99462° | 21,8 |
| 2->3 | 53,30246° | 34,99494° | 38,9 |
| 3->4 | 53,30278° | 34,99518° | 19,1 |
| 4->1 | 53,30286° | 34,99493° | 44,5 |
| | | | |
| | | | |
| | | | |
| | | | |
| | | | |
| | | | |
| | | | |

Исполнитель работ по проведению лесопатологического обследования:

Кужелев М.В. _____

Дата составления документа: 02.06.2021 года. Тел. 8 (4832) 74-23-64

Инв. № 1 Экз. № 1

# П Р О Е К Т

**освоения лесов для заготовки древесины**
**на лесной участок, переданный в аренду**
**ООО «ФАРЛАЙН»**
**в Красноармейском участковом лесничестве**
**(бывшее Желтоводское лесничество)**
**ГКУ Брянской области «Карачевское лесничество»**
**управления лесами Брянской области**

**ТАКСАЦИОННОЕ ОПИСАНИЕ**
**Книга I**
**кв. 1 – 45**
**(по материалам лесоустройства 2013 года)**

Копия верна:
инж. по о/з лес
Прозорова Е.В.

**Руководитель полевых работ** **И.В.Захарова**

**2014**

Приложение 2

Т а к с а ц и о н н о е  о п и с а н и е

ООО "Фарлайн" ГКУ БО"Карачевское л-во"  Красноармейское уч.л-во(б.Желтоводское л-во)
ЭКСПЛУАТАЦИОННЫЕ ЛЕСА

Квартал: 39

| Номер выдела | Площадь, га | Состав, подрост, подлесок, почва, рельеф, особенности выдела | Ярусн | Элемент | Возраст | Высота | Диаметр | Кл возр | Гр возр | Бонитет | Тип леса / тип лесор. услов. | Полнота | Запас сырораст. леса, м3: На га | Общий на выдел | В т.ч. по сост. пород | Клтовар | Запас на выделе, м3: Сухостоя | Ре-дин | Единдер. ест. воз. | Захламлен. Общий | Лик-вида | Хозяйственные распоряжения |
|---|---|---|---|---|---|---|---|---|---|---|---|---|---|---|---|---|---|---|---|---|---|---|
| | | | | Б | | | | | | | | | | | | 1 | | | | | | |
| | | единичные деревья | | | | | | | | | | | | | | | | | | | | |
| | | 10С+Е | | С | 90 | 25 | 28 | | | | | | 15 | | | | | | 12 | | | |
| | | культуры-05 г.,ВСПАШКА БОРОЗ.,ПОСАДКА РУЧНАЯ,размещение 3,5*0,7 м,4100 шт/га,состояние УДОВЛЕТВОРИТЕЛЬНОЕ | | | | | | | | | | | | | | | | | | | | |
| 28 | ,7 | 2С2Е5Б1ОЛЧ+ОС | 1 | С | 60 | 23 | 26 | 3 | 2 | 1 | ЧЕР | ,6 | 260 | 182 | 37 | | | | | | | |
| | | | 23 | Е | | | | | | | В3 | | | | 36 | | | | | | | |
| | | | | Б | | | | | | | | | | | 91 | | | | | | | |
| | | | | ОЛЧ | | | | | | | | | | | 18 | | | | | | | |
| | | подрост: 10Е (30) 6,0 м, 2,0 тыс.шт/га | | | | | | | | | | | | | | | | | | | | |
| | | подлесок: Р КУЛ ГУСТОЙ | | | | | | | | | | | | | | | | | | | | |
| 29 | ,2 | лесные культуры | | | | | | | | | | | | | | | | | | | | |
| | | 10С | 1 | С | 19 | 8 | 10 | 1 | 1 | 1 | БР | ,5 | 50 | 10 | 10 | | | | | | | |
| | | | | | | | | | | | В2 | | | | | | | | | | | |
| | | ГОС.ОХОТ.ЗАКАЗНИК"КАРАЧЕВСКИЙ",ПОЛНОТА НЕРАВНОМЕРНАЯ, | | | | | | | | | | | | | | | | | | | | |
| 30 | 1,1 | 10С | 1 | С | 80 | 26 | 28 | 4 | 3 | 1 | БР | ,8 | 400 | 440 | 440 | 1 | | | | | | |
| | | | | | | | | | | | В2 | | | | | | | | | | | |
| | | подрост: 10Е (40) 9,0 м, 3,0 тыс.шт/га | | | | | | | | | | | | | | | | | | | | |
| | | ГОС.ОХОТ.ЗАКАЗНИК"КАРАЧЕВСКИЙ" | | | | | | | | | | | | | | | | | | | | |
| | | селекционная оценка: НОРМАЛЬНЫЕ | | | | | | | | | | | | | | | | | | | | |
| 31 | ,5 | 8С2Б+Е | 1 | С | 80 | 26 | 32 | 4 | 3 | 1 | ЧЕР | ,7 | 350 | 175 | 140 | 1 | | | | | | |
| | | | 26 | Б | | 25 | 26 | | | | В3 | | | | 35 | 2 | | | | | | |
| | | подрост: 10Е (45) 8,0 м, 2,0 тыс.шт/га | | | | | | | | | | | | | | | | | | | | |
| | | подлесок: Р КУЛ ГУСТОЙ | | | | | | | | | | | | | | | | | | | | |
| | | ГОС.ОХОТ.ЗАКАЗНИК"КАРАЧЕВСКИЙ" | | | | | | | | | | | | | | | | | | | | |
| | | селекционная оценка: НОРМАЛЬНЫЕ | | | | | | | | | | | | | | | | | | | | |
| 32 | ,8 | лесные культуры | | | | | | | | | | | | | | | | | | | | |
| | | 8С1Е1Б | 1 | С | 74 | 25 | 28 | 4 | 3 | 1 | БР | ,7 | 310 | 248 | 198 | 1 | | | | | | |
| | | | 24 | Е | | 21 | 22 | | | | В2 | | | | 25 | 1 | | | | | | |
| | | | | Б | | 23 | 24 | | | | | | | | 25 | 2 | | | | | | |
| | | подрост: 10Е (40) 9,0 м, 3,0 тыс.шт/га | | | | | | | | | | | | | | | | | | | | |
| | | подлесок: Р КУЛ СРЕДНИЙ | | | | | | | | | | | | | | | | | | | | |
| | | ГОС.ОХОТ.ЗАКАЗНИК"КАРАЧЕВСКИЙ", | | | | | | | | | | | | | | | | | | | | |
| | | селекционная оценка: НОРМАЛЬНЫЕ | | | | | | | | | | | | | | | | | | | | |
| 33 | 1,1 | 5С4Б1ОС+Е+ОЛЧ | 1 | С | 75 | 24 | 28 | 4 | 3 | 1 | ЧЕР | ,7 | 310 | 341 | 171 | 1 | | | | | | |
| | | | 24 | Б | | 24 | 24 | | | | В3 | | | | 136 | 2 | | | | | | |
| | | | | ОС | | 25 | 26 | | | | | | | | 34 | 4 | | | | | | |
| | | подрост: 10Е (35) 8,0 м, 2,0 тыс.шт/га | | | | | | | | | | | | | | | | | | | | |
| | | подлесок: Р КУЛ СРЕДНИЙ | | | | | | | | | | | | | | | | | | | | |
| | | повреждение БОЛЕЗНЯМИ ЛЕСА,ОСИНА,СИЛЬНАЯ СТЕПЕНЬ ПОВР.,ТРУТОВИК ЛОЖНЫЙ ОСИНОВ. | | | | | | | | | | | | | | | | | | | | |
| | | ГОС.ОХОТ.ЗАКАЗНИК"КАРАЧЕВСКИЙ" | | | | | | | | | | | | | | | | | | | | |
| | | селекционная оценка: НОРМАЛЬНЫЕ | | | | | | | | | | | | | | | | | | | | |
| 34 | 1,2 | 8С2Б | 1 | С | 75 | 23 | 28 | 4 | 3 | 1 | ЧЕР | ,6 | 260 | 312 | 250 | 1 | | | | | | |
| | | | 23 | Б | | 24 | 24 | | | | В3 | | | | 62 | 2 | | | | | | |
| | | подрост: 10Е (45) 9,0 м, 2,0 тыс.шт/га | | | | | | | | | | | | | | | | | | | | |
| | | подлесок: Р КУЛ СРЕДНИЙ | | | | | | | | | | | | | | | | | | | | |
| | | ГОС.ОХОТ.ЗАКАЗНИК"КАРАЧЕВСКИЙ" | | | | | | | | | | | | | | | | | | | | |

Копия верна: инж. по о/з леса Прозорова Е.В

Приложение 4
к акту лесопатологического обследования №_____


53,30264, 34,99459, 214,0м
17 мая 2021 г. 14:32:07

53,3025, 34,99485, 208,6м
17 мая 2021 г. 14:32:56

Постановление Администрации Брянской области от 24 октября 2008 г. N 996 "Об утверждении положений и паспортов особо охраняемых природных территорий в Гордеевском, Красногорском, Карачевском, Клетнянском, Комаричском, Мглинском, Навлинском, Выгоничском, Погарском, Рогнединском, Севском, Суземском, Трубчевском районах Брянской области" (с изменениями и дополнениями)

Приложение 3. Паспорт на государственный природный заказник областного значения "Карачевский"

**Приложение 3**
**к** постановлению
**администрации Брянской области**
**от 24 октября 2008 г. N 996**

**Паспорт на государственный природный заказник областного значения "Карачевский"**

Нормативная правовая основа функционирования.

- Постановление администрации Брянской области от 31.10.2005 г. N 572 "О создании государственного природного биологического заказника областного значения "Карачевский";

- Постановление Брянский областной Думы от 30.03.2006 г. N 4-600 "О согласовании схемы развития и размещения особо охраняемых природных территорий Брянской области";

- Постановление администрации Брянской области от 30.06.2006 г. N 412 "О схеме развития и размещения особо охраняемых природных территорий в Брянской области";

- Решение (Постановление), утверждающее данный паспорт заказника.

Год организации - 2005 г.

Площадь - 27 600 га.

Профиль - биологический.

Местонахождение: Брянская область, Карачевский район, к северу, северо-востоку и востоку от районного центра г. Карачев (карта 1).

Территория и границы. Заказник занимает территорию в пределах кварталов: 21 - 22, 27 - 29, 34 - 36, 39 - 43, 46 - 49, 55 - 58, 65 - 68, 75 - 80 Красноармейского участкового лесничества Карачевского лесничества (бывшего Желтоводского лесничества Карачевского лесхоза), кварталов 7 - 8, 14, 37 - 60 Красноармейского участкового лесничества Карачевского лесничества (бывшего Красноармейского лесничества Карачевского лесхоза) и в пределах кварталов 1 - 53, 55 - 60 Степного участкового лесничества Карачевского лесничества (бывшего Карачевского сельского лесхоза) (карты 2 и 3.).

Граница Заказника проходит: от пересечения автодороги Карачев - Хвастовичи с административной границей Брянской и Калужской областей на восток и юго-восток по этой границе до пересечения административных границ Брянской, Калужской и Орловской областей; далее по административной границе Брянской и Орловской областей до пересечения с федеральной автодорогой Брянск - Орел; далее на северо-запад по автодороге Брянск - Орел до г. Карачев, далее (огибая с северо-востока г. Карачев) до пересечения с автодорогой Карачев - Хвастовичи; далее на север по автодороге Карачев - Хвастовичи до пересечения с административной границей Брянской и Калужской областей.

Географические координаты:

центра: 53,191756 с. ш.; 35,054664 в. д.

крайних точек: 53,048460° - 53,335539° с. ш.; 34,962464° - 35,311303° в. д.

Расположен на землях: Карачевского лесничества (площадь около 7000 га), землях ПСХК "Знамя", "Ленинский" и "Бугровский".

Краткая характеристика. Лесные, луговые и сельскохозяйственные угодья, имеющие

большое значение для сохранения биологического и ландшафтного разнообразия и воспроизводства ценных видов охотничьих животных на северо-востоке Брянской области.

Природоохранное значение.

Ботаническое:

- место произрастания 1 редкого вида растений, внесенного в Красные книги Российской Федерации и Брянской области: пальчатокоренник балтийский;

- место произрастания 5 редких видов растений, внесенных в Красную книгу Брянской области: пальчатокоренник мясо-красный, пальчатокоренник пятнистый, пальчатокоренник Фукса, любка двулистная, касатик сибирский;

Зоологическое:

- место обитания 3 редких видов животных, внесенных в Красные книги Российской Федерации и Брянской области: черный аист, филин, зубр;

- место обитания 8 редких видов животных, внесенных в Красную книгу Брянской области: кобчик, глухарь, серый журавль, белоспинный дятел, кожан двухцветный, барсук обыкновенный, рысь, соня орешниковая;

- основное место отела самок зубров и подрастания телят для большей части вольноживущей брянско-калужско-орловской группировки зубров;

- сохранение биологического разнообразия и воспроизводство ценных видов охотничьих животных на северо-востоке области.

Режим территории.

Запрещенные виды деятельности:

- охота и натаска собак;

- рубки главного пользования и иные сплошные рубки леса в период отела диких копытных животных и массового гнездования птиц - с 15 апреля по 15 июня;

- рубки главного пользования и иные сплошные рубки леса в местах расположения глухариных токов;

- рубки главного пользования и иные сплошные рубки леса в местах расположения барсучьих поселений и в 500-метровой зоне вокруг них;

- прочие виды рубок в местах расположения барсучьих поселений и в 500-метровой зоне вокруг них в первой половине лета (во время подрастания потомства барсуков);

- подсочка леса в местах расположения глухариных токов;

- осушение и распашка пойм рек;

- мелиоративные работы;

- добыча полезных ископаемых;

- применение любых пестицидов и минеральных удобрений в лесном хозяйстве;

- засорение территории, складирование и захоронение любых отходов.

Разрешенные виды деятельности:

- проведение биотехнических мероприятий, направленных на создание благоприятных условий для завоза, временного вольерного содержания и дальнейшего вольного обитания зубров на территории заказника;

- выпас скота, сенокошение и иная сельскохозяйственная деятельность на сельскохозяйственных землях в пределах заказника;

- рубки главного и промежуточного пользования (за исключением случаев предусмотренных Положением);

- подсочка леса (исключением случаев предусмотренных Положением);

- сбор ягод и грибов;

- любительский лов рыбы;

- экологический туризм;

- проведение научных исследований и мероприятий, направленных на поддержание биологического разнообразия;

- другие виды деятельности, не наносящие вред природным комплексам и объектам заказника.

Охрану осуществляют:

- Управление по охране, контролю и регулированию использования объектов животного мира и водных биологических ресурсов Брянской области. 241050, г. Брянск, ул. Горького, 58.

- Карачевское лесничество Управления лесами Брянской области. 241050, г. Брянск, ул. Калинина, 34.

- другие специально уполномоченные государственные органы в области охраны объектов животного и растительного мира и среды их обитания. Заказник взят на учет:

- Комитетом природопользования и охраны окружающей среды, лицензирования отдельных видов деятельности Брянской области. 241050, г. Брянск, пл. К. Маркса, 2.

- Администрацией Карачевского района. 242500, г. Карачев, ул. Советская, 64.

Приложение 1. Перечень особо охраняемых объектов заказника.
Приложение 2. Основные черты природы заказника.
Приложение 3. Состояние и меры по улучшению охраны заказника.

Паспорт составлен (Ф.И.О. исполнителей, организация, год):
Ситникова Е.Ф., Федотов Ю.П., Кайгородова Е.Ю.,
государственный природный биосферный заповедник "Брянский лес", 2006 г.

Карта 1. Расположение заказника "Карачевский"

Масштаб 1:200000

"Карта 1. Расположение заказника "Карачевский"

Масштаб 1:200000

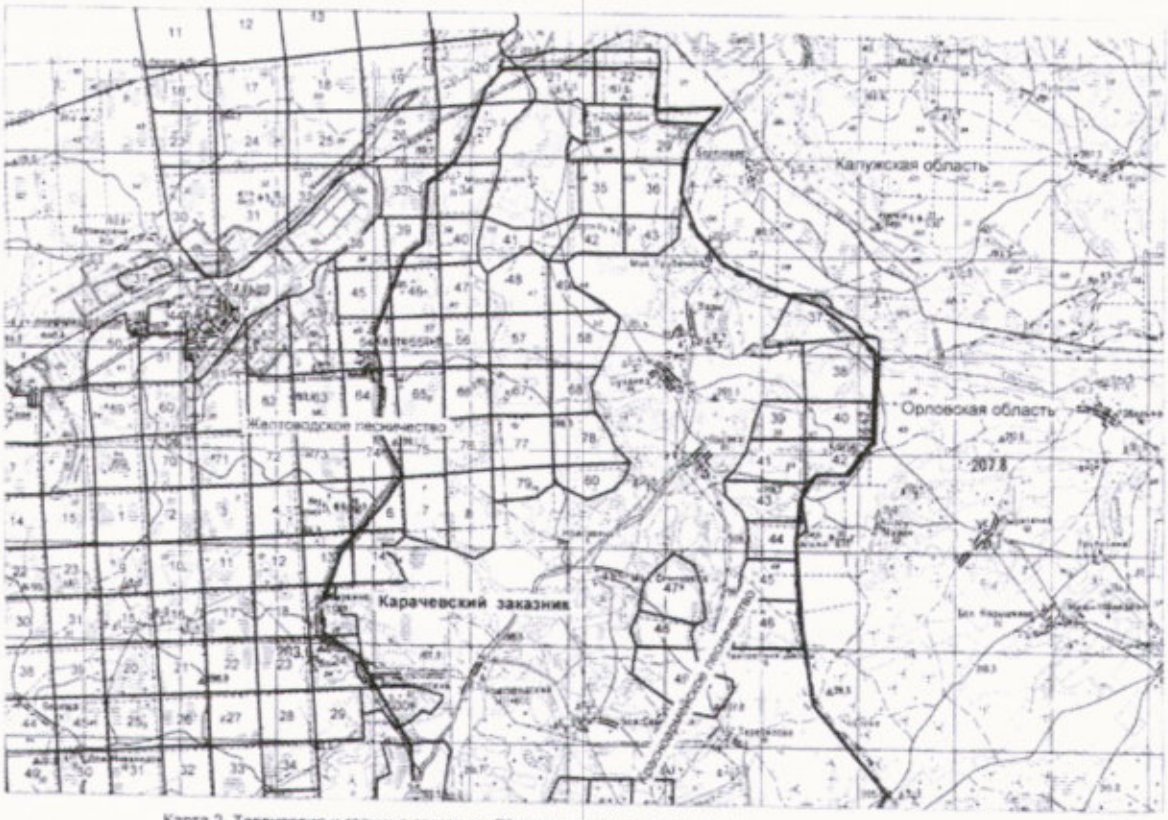


Карта 2. Территория и граница заказника "Карачевский" (северная часть)
Масштаб 1:100000
- граница заказника

Масштаб 1:100000

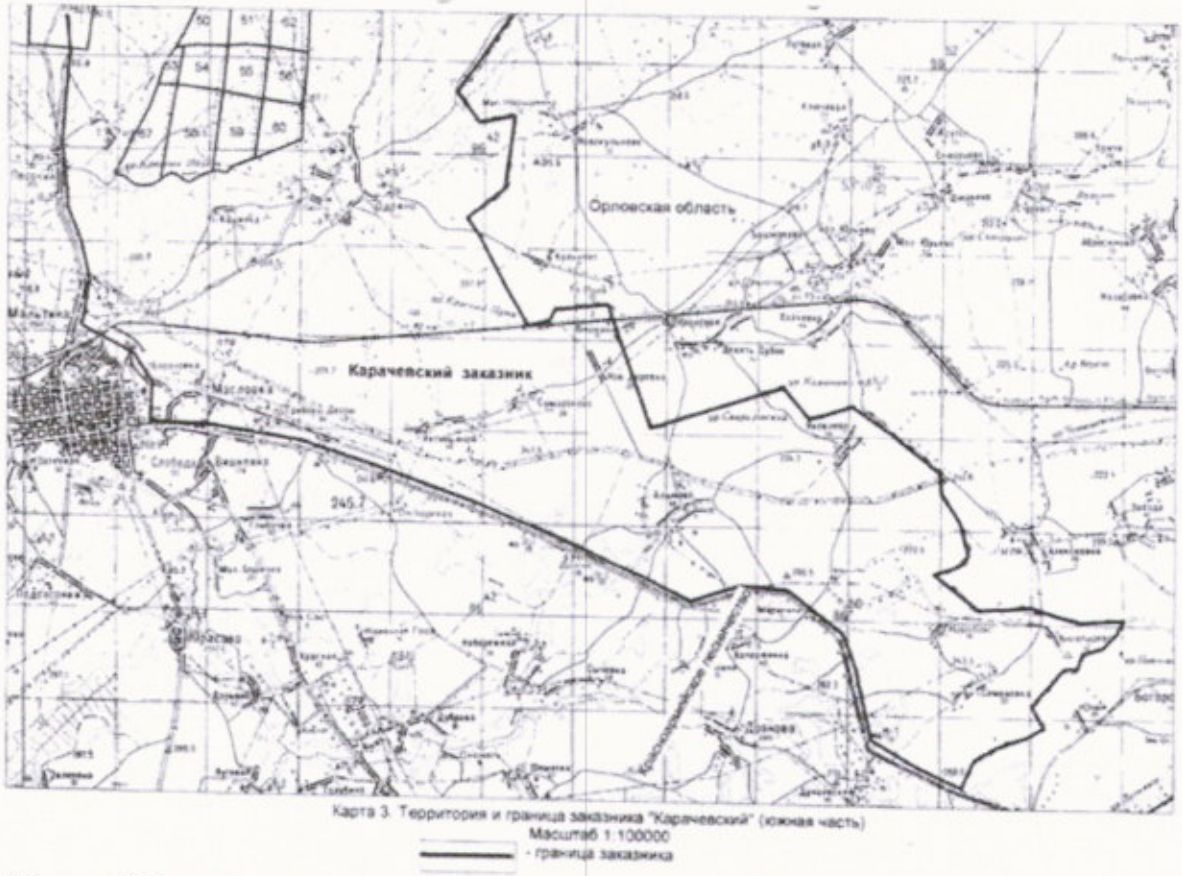


"Карта. 3 Территория и граница заказника "Карачевский" (южная часть)"

Масштаб 1:100000

**Приложение 1**

## Перечень
## особо охраняемых объектов государственного природного заказника "Карачевский"

Редкие виды растений:

| Русское название | Латинское название | Статус |
|---|---|---|
| Баранец обыкновенный | Huperzia selago | Бр |
| Волчеягодник обыкновенный | Daphne mezereum | Бр |
| Гнездовка обыкновенная | Neottia nidus-avis | Бр |
| Гудайера ползучая | Goodyera repens | Бр |
| Любка двулистная | Platanthera bifolia | Бр |
| Наперстянка крупноцветковая | Digitalis grandiflora | Бр |
| Печеночница благородная | Hepatica nobilis | Бр |
| Плаун сплюснутый | Diphasiastrum complanatum | Бр |
| Страусник обыкновенный | Matteuccia struthiopteris | Бр |
| Фегоптерис связывающий | Phegopteris connectilis | Бр |

Редкие виды животных:

| Русское название | Латинское название | Статус |
|---|---|---|

| | | |
|---|---|---|
| Черный аист | Ciconia nigra | РФ, Бр |
| Кобчик | Falco vespertinus | Бр |
| Глухарь | Tetrao urogallus | Бр |
| Серый журавль | Grus grus | Бр |
| Филин | Bubo bubo | РФ, Бр |
| Белоспинный дятел | Dendrocopos leucotos | Бр |
| Кожан поздний | Eptesicus serotinus | р |
| Кожан двухцветный | Vespertilio murinus | Бр, МСОП |
| Барсук обыкновенный | Meles meles | Бр |
| Рысь | Linx lynx | Бр, МСОП |
| Соня орешниковая | Muscardinus avellanarius | Бр, МСОП |
| Зубр | Bos (Bison) bonasus | РФ, Бр, МСОП |

**Примечание.** Статус вида: РФ - включен в Красную книгу Российской Федерации, Бр - в Красную книгу Брянской области, МСОП - в список Международного союза охраны природы, р - редкий вид без охранного статуса.

Исп. Государственный природный биосферный заповедник "Брянский лес"

**Приложение 2**

**Основные черты природы государственного природного заказника "Карачевский"**

Рельеф. Равнинный, заболоченный. Абсолютные высоты: max - 260,2 м, min - 195,2 м. Преобладающие высоты: 197 - 207 м.

Почва. Песчаные дерново-подзолистые, серые лесные почвы.

Гидрология. По территории и границе заказника протекает несколько средних и малых рек: р. Обельна (правый приток р. Рессета), Лютая (правый приток р. Рессета), Песочня (правый приток р. Снежеть), притоки р. Песочня - Яминка, Церковище, Одринка и др.

Участок среднего течения р. Обельна, протяженность по восточной границе заказника около 7 км. Ширина реки 5 - 15 м. Русло слабо извилистое, дно песчаное, берега невысокие.

Река Лютая практически полностью протекает по территории заказника, протяженность около 15 км. Ширина реки 0,5 - 5 м. Пойма заболоченная, берега невысокие.

Река Песочня практически полностью протекает по территории заказника, протяженность около 12 км. Ширина реки 0,5 - 7 м. Пойма заболоченная, луговая, с мелиоративными каналами.

Растительный покров. Лесные участки перемежаются с обширными открытыми пространствами - зарастающими полями, сенокосами, засеваемыми площадями и брошенными населенными пунктами. Значительные площади заняты влажными мелколиственными лесами с преобладанием в первом ярусе осины и березы. Спелые хвойные насаждения занимают не более трети от общей площади территории.

Животное население. В заказнике отмечены:

| Русское название | Латинское название | Примечание |
|---|---|---|
| Черный аист | Ciconia nigra | |
| Кобчик | Falco vespertinus | |
| Глухарь | Tetrao urogallus | |
| Тетерев | Lyrurus tetrix | |
| Серый журавль | Grus grus | |
| Кукушка | Cuculus canorus | |
| Филин | Bubo bubo | |
| Белоспинный дятел | Dendrocopos leucotos | |

| | | |
|---|---|---|
| Рябинник | Turdus pilaris | |
| Ночница водяная | Myotis daubentoni | |
| Рыжая вечерница | Nyctalus noctula | |
| Нетопырь лесной | Pipistrellus nathusii | |
| Нетопырь малый | Pipistrellus pygmaeus | |
| Кожан двухцветный | Vespertilio murinus | |
| Кожан поздний | Eptesicus serotinus | |
| Барсук обыкновенный | Meles meles | |
| Рысь | Linx lynx | |
| Соня орешниковая | Muscardinus avellanarius | |
| Зубр | Bos (Bison) bonasus | |

Исп. Государственный природный биосферный заповедник "Брянский лес"

**Приложение 3**

**Состояние государственного природного заказника областного значения "Карачевский" и меры по улучшению охраны (по данным на 2006 год)**

Оценка состояния: хорошее, удовлетворительное, неудовлетворительное
Негативные факторы: не установлены.
Рекомендации:
- обозначение границ заказника информационными аншлагами (не менее 10 шт.);
- обеспечение заказника штатными сотрудниками.
Авторы рекомендаций: Ситникова Е.Ф.;
государственный природный биосферный заповедник "Брянский лес";
2006 г.